

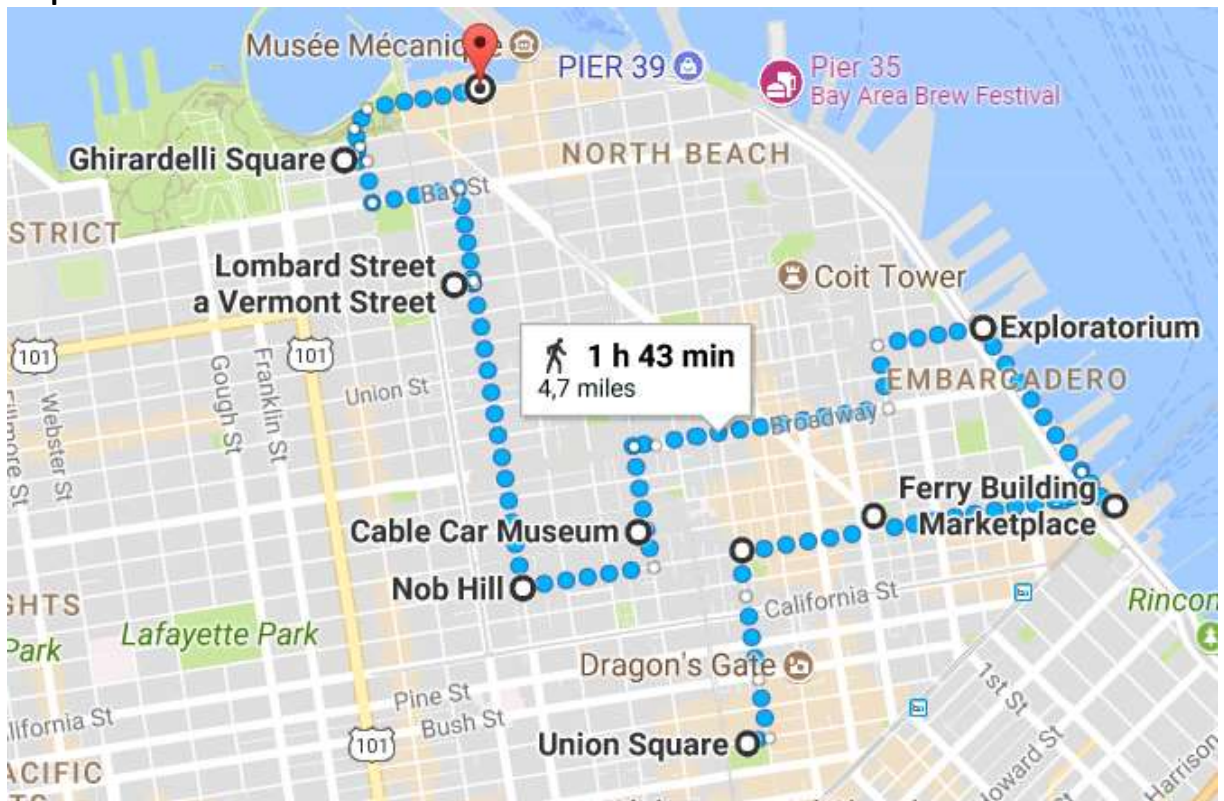
23.6.2017 – San Francisco – prohlídka města

Doporučená místa – většina se dá projít pěkně pěšky, je to kousek od sebe a cestou zpět využít třeba tramvaj – 1 denní lístek vychází na \$21

tramvaje - <http://www.cablecarmuseum.org/ride.html>

hop on – hop off bus - <https://www.bigbustours.com/en/san-francisco/red-route-san-francisco/> (jezdí od 9:00 do 17:00 – kromě centra jezdí i na Golden Gate park a Golden Gate bridge – lístky se dají koupit buď na internetu \$45 nebo pak na místě \$50)

- **Union Square** – moderní finanční centrum města
- **Chinatown** – čínská čtvrť – dobré místo, kde si dát typické asijské jídlo
- **Transamerican Pyramid** – známý mrakodrap v San Franciscu, z bezpečnostních důvodů není možné navštívit vyhlídkovou plošinu, ale v Lobby budovy mají fotky a živý přenos z kamer z vyhlídky
- **Ferry Building Marketplace** – tržiště a dobré místo, kde si dát nejrůznější jídla z celého světa, otevřeno bývá od 10:00 do 19:00, do 14:00 tam jsou i farmářské trhy
- **Exploratorium** – technické muzeum, kde si můžete skoro na vše šáhnout a sami vyzkoušet, otevřeno od 10:00 do 17:00, vstupné \$30
- **Cable car museum** – muzeum tramvajů, od 10:00 do 18:00, zdarma, pokud nejste velcí fanoušci, asi bych tam nešel
- **Lombard street** – známá klikatá cesta
- **Nob hill** – známá čtvrť, vyhlášené hotely, prudká silnice, je možno projet tramvaj
- **Fishermans Wharf** – pěkné vyhlídky na město, zátoku, nákupy, restaurace – dobře se odtud shání lístky na tramvaje a kousek odtud vyjíždějí
- **Chirardelli square** – přestavěná továrna, je zde plno obchodů, restaurací, zábava
- **Mapa míst:**



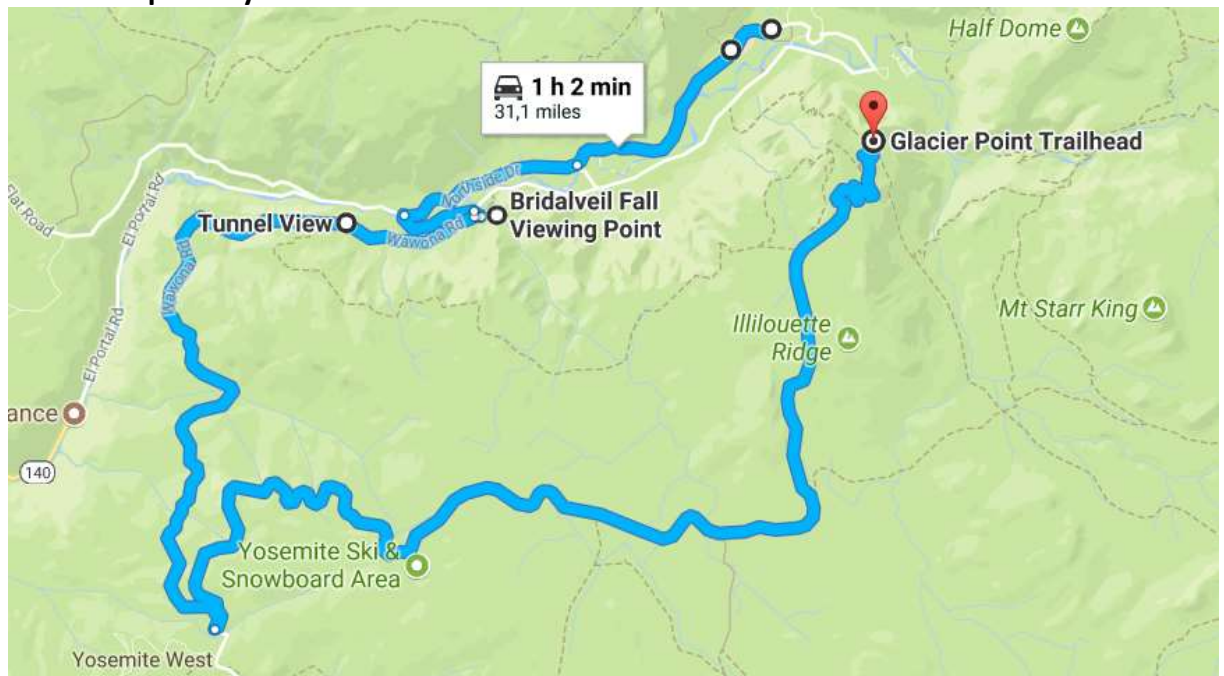
- **Mapa tramvaje:**



- Vzdálenější místa – na ty je dobré se vypravit autobusem – hop on hop off, popřípadě vlastním autem třeba ten druhý den
 - **Golden Gate Bridge** – slavný most, dá se tam dostat buď autem, taxíkem nebo hop on hop off autobusem – hodně lidí se nechá vyhodit před mostem a pak si ho projde pěšky – bývá tam celkem zima (15°C a vítr, zpět zase busem)
 - **Baker Beach** – pěkná pláž kousek od Golden Gate – ale dostanete se tam asi jen autem nebo taxíkem
 - **Golden Gate Park** – velký park uprostřed města, stojí tam autobus, botanická zahrada, japonská čajová zahrada, Californská akademie věd
 - **Twin Peaks** - kopečky kousek od města – pěkný výhled na celé město, ale muselo by se tam jet pravděpodobně autem
 - **Castro** – čtvrť, kde je vysoká populace gayů a lesbiček

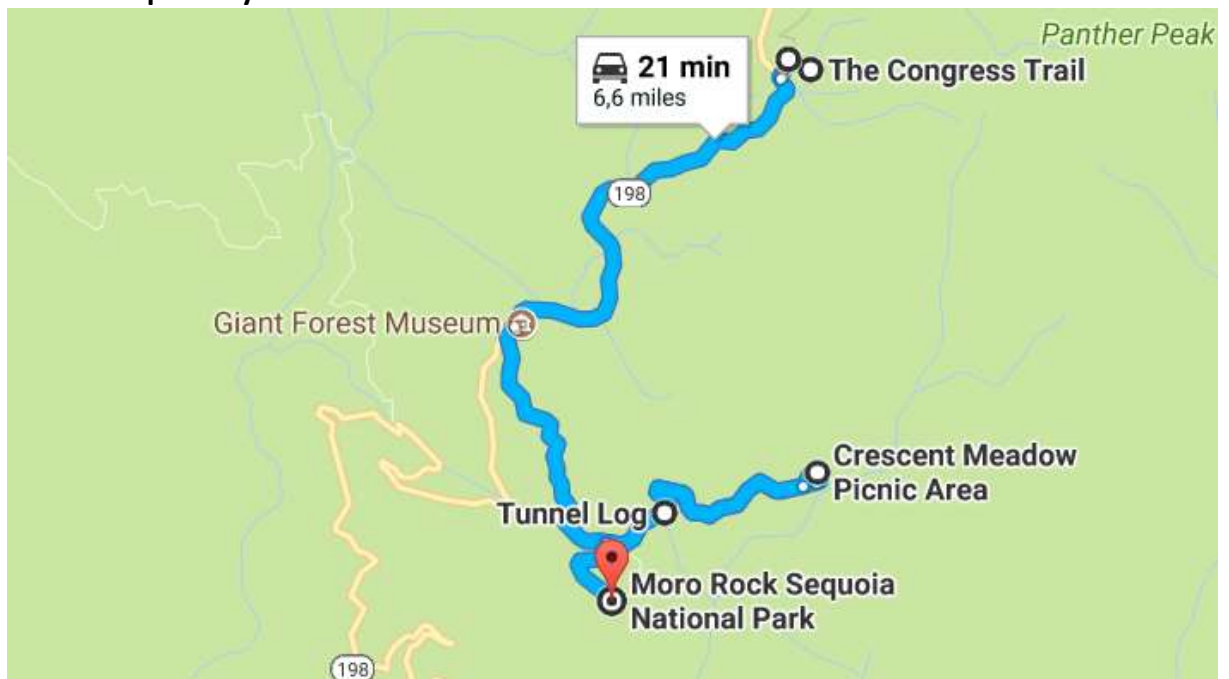
25.6.2017 – Yosemite NP – ráno přejezd do národního parku (cca 2h15m), prohlídka parku (vodopády, vyhlídky) cca na půl dne, k večeru odjezd směrem k Sequoia Tree NP (3h)

- Ráno přejezd do **Yosemite NP** cca 2h15m – po cestě 120
- **Yosemite NP**
 - **Lower Yosemite Falls** – nejvyšší vodopád USA – „túra“ cca 2km zabere do 60 minut – velikost vodopádu záleží na srážkách
 - <https://www.alltrails.com/trail/us/california/lower-yosemite-falls-trail>
 - **Upper Yosemite Falls** – možnost udělat si delší stezku k vrchnímu vodopádu, ta už ale má kolem 9km a převýšení přes 1000 metrů, zabere cca 6h – takže bych ji asi vynechal
 - <https://www.alltrails.com/trail/us/california/upper-yosemite-falls-trail>
 - **Bridalveil Falls** – další krátká stezka na vodopády – cca 800 metrů, mělo by to zabrat do 30 minut
 - <https://www.alltrails.com/trail/us/california/bridalveil-fall-trail?referrer=everytrail>
 - **Tunnel View** - buď se jen zastavit na vyhlídku u cesty, nebo si udělat malou túru na vyhlídku nad ní **Old Inspiration Point** (stojí za to), cca 4km, převýšení asi 300m, měla by zabrat cca 2h – je dobré mít dobré boty
 - <https://www.alltrails.com/trail/us/california/inspiration-point-trail?referrer=everytrail>
 - **Glacier Point** – pěkná vyhlídka na Yosemite, vede k ní krátká túra. Cca 900 metrů, nemělo by to zabrat více než 30 minut (plus čas na focení)
 - <https://www.alltrails.com/trail/us/california/glacier-point-trail>
 - **Mapa cesty:**



26.6.2017 – Sequoia Tree NP – ráno přejezd do národního parku (2h15m), prohlídka parku (General Sherman – největší strom, tunel ve stromě, možnost 3 hodinové túry v parku kolem stromů nebo 1h30m túra na vyhlídku na údolí), večer přejezd do Bakersfield

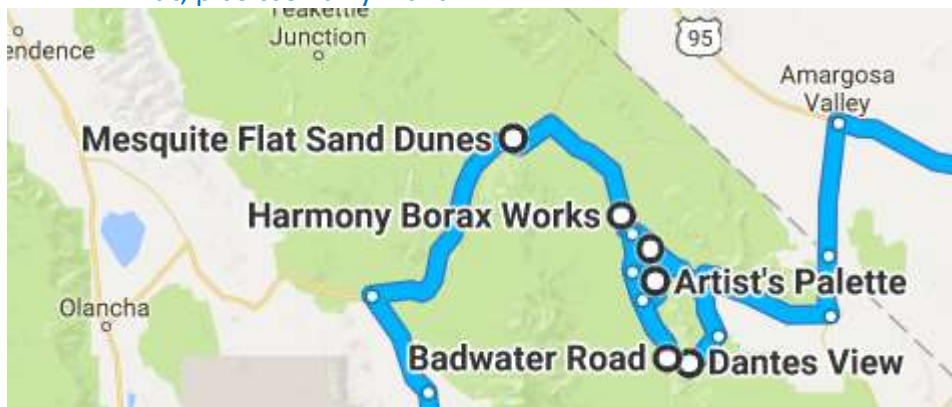
- Ráno přejezd do **Sequoia Tree NP** – cca 2h15m – nejrychleji pravděpodobně po cestě 180 a poté 198
- **Sequoia Tree NP**
 - **General Sherman** – největší strom na světě – stezka je cca 1 600m dlouhá a neměla by zabrat více než 1h
 - <https://www.hikespeak.com/trails/general-sherman-tree-sequoia/>
 - **Congress Trail** – pokud budete chtít vidět více velkým stromů, dá se první stezka protáhnout o Congress Trail (3,5km navíc, mělo by to zabrat cca 1h)
 - <http://www.everytrail.com/guide/congress-trail-sequoia-national-park>
 - **Tunnel Log** – přejezd přes tunel vytesaný ve stromu (je to cestou, zabere jen pár minut na fotky)
 - **Crescent Meadow Picnic Area** – pěkné místo na svačinu, piknik
 - **Moro Rock trail** – pěkný výhled na celé údolí a národní park, měla by zabrat cca 1h30m a je potřeba zdolat cca 400 schodů
 - <http://www.hikespeak.com/trails/moro-rock-sequoia/>
 - Možnost udělat další túru na **Giant Forest Trail** – ale je hodně podobná těm předchozím – navíc je cca 11km dlouhá, takže by zabrala kolem 3-4h
 - <https://www.alltrails.com/trail/us/california/giant-forest-loop-trail>
 - **Mapa cesty:**



27.6.2017 – přejezd do Las Vegas – ráno přejezd přes Death Valley (4h15m – z Bakersfield po 58, pak na 14 a 190 do Death Valley) do Las Vegas (2h30m – z Death Valley po 190, pak na 373 a do Las Vegas po 95) – do města přijedete ze severu – cestou na hotel projedete celou promenádu (Strip)

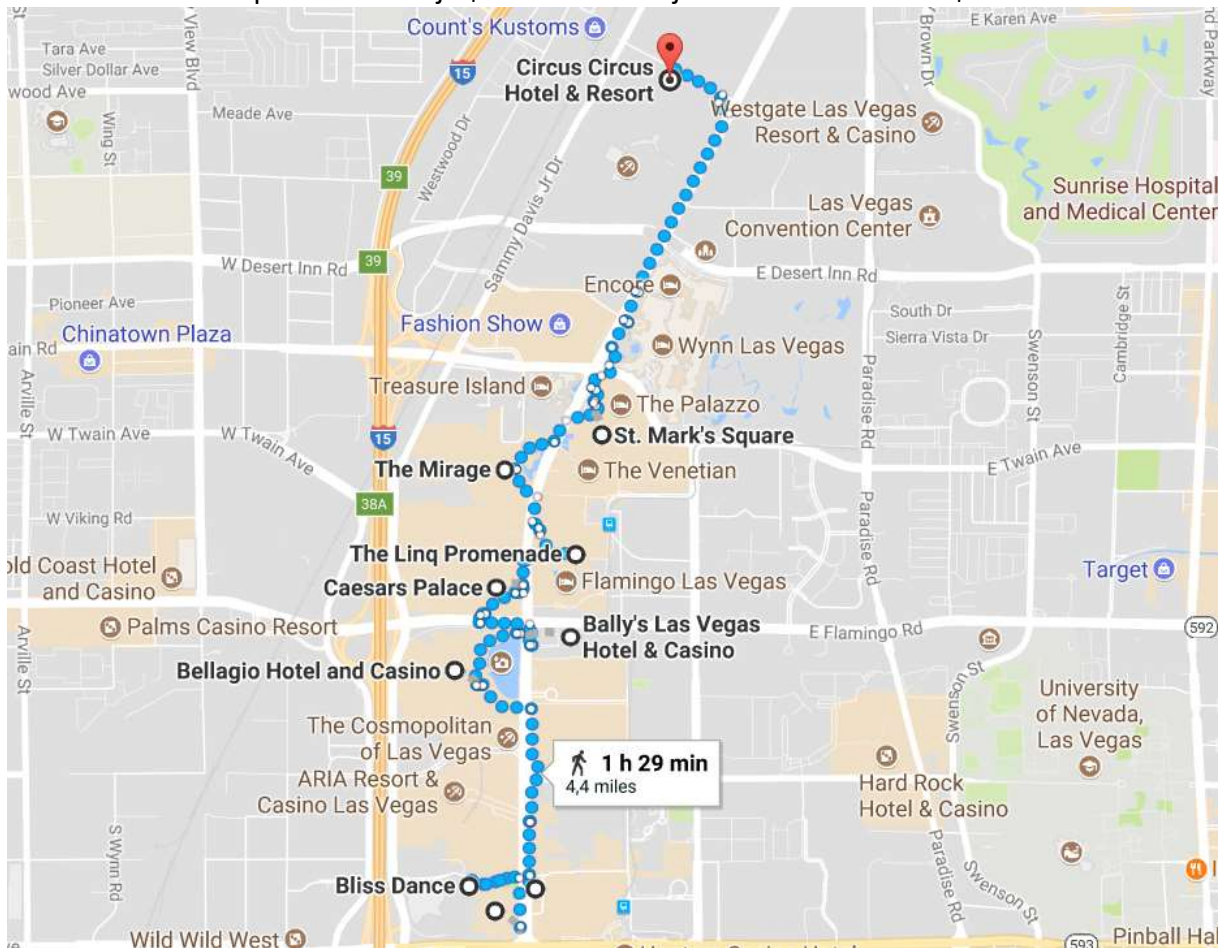
- Ráno podle času bych se rozhodnul, jestli jet do Las Vegas přes **Death Valley** nebo jestli jet přímo (popřípadě se zastávku v **Red Rock Canyon**)

- Pokud pojedete přes **Death Valley**, tak bych se podle času rozhodl, co všechno tam navštívit, zde jsou možnosti:
 - **Mesquite Flat Sand Dunes** – malé písečné duny – po cestě (není to zajiždka)
 - **Harmony Borax Works** – v 19. století objevili v Death Valley zásoby boraxu, který se tam několik let těžil – dnes je to turistická atrakce – rozpadlý vlak – je to po cestě (zajiždka do 10 minut)
 - **Zabriskie Point** – skalní útvary – po cestě (není zajiždka)
 - **Dante's View** – vyhlídka na Badwater Basin (nejníže položené místo Severní Ameriky) – zajiždka cca 40 km mimo trasu – cestu by to mělo prodloužit o 40 minut, plus čas na vyhlídku
 - **Artist's Palette** – lehce barevné skalní útvary – zajiždka cca 28 km – cestu by to mělo prodloužit o cca 40 minut, plus čas na vyhlídku
 - **Badwater Basin** – vyhlídka na nejníže položené míst – zajiždka cca 50 km (stejnou cestou jako na Artist's Palette) – cestu by to mělo prodloužit o cca 40 minut, plus čas na vyhlídku



- Odpoledne ubytování v Las Vegas a prohlídka promenády, večer je v Las Vegas hodně možností a atrakcí (fontány, průvody, horské dráhy, casina – ale do těch pouštějí až od 21 a všude kontrolují u vstupu doklady)
 - **Fontána před hotelem Bellagio** od 15:00 do 20:00 co 30 minut a od 20:00 do 24:00 co 15 minut, zdarma – Bellagio Hotel
 - **The Mirage Volcano** od 19:00, 20:00 a 21:00, vždy 10 minut – erupce sopky, zdarma – Mirage Hotel
 - **Fall of Atlantis** – divadelní představení od 11:00 do 22:00, co 60 minut, zdarma – Hotel Caesar Palace (uvnitř hotelu – Forum Shops)
 - **Swarovski Starburst** – světelná a laserová show se Swarovski crystals, od 20:55 do 21:05 a poté od 23:55 do 00:05, zdarma
 - **Circus Circus** – akrobatické vystoupení od 11:00 do 23:00, co 30 minut, zdarma – Hotel Circus Circus
 - **Živé sochy** – 10:00 – 18:00, zdarma, u hotelu Venetian – St. Mark's Square
 - **Carnevale di Venezia** – benátský karneval, 12:00 – 18:00, každou hodinu – St. Mark's Square, hotel Venetian, zdarma
 - **Gondolier March** – pochod gondoliérů, 16:20 – od restaurací na náměstí St. Mark, Venetian hotel
 - **Hershey's Chocolate World** – výrobní čokolády, přes 800 druhů, od 9:00 do 23:00, zdarma vstup – Hotel New York-New York
 - **The Linq promenade** – nákupní a restaurační čtvrť v Las Vegas, mají tam ruské kolo 167 metrů vysoké, otevřeno 24h denně

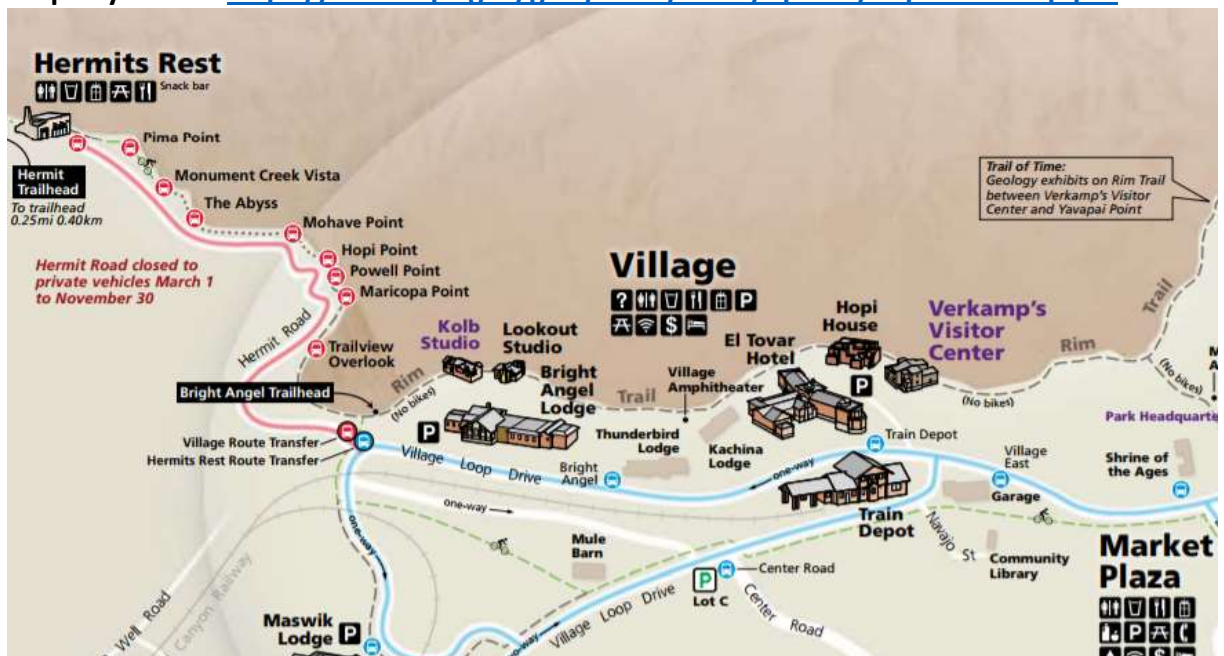
- **M&M'S WORLD** – čokoláda a postavičky, obchody – u hotelu New York
- **Freemont Street Experience** – světelná show, živá hudba, 24h denně, zdarma – Downtown Las Vegas – asi 5 km severně od Stripu
- **Stratosphere tower** – horské dráhy a kolotoče na vrcholu mrakodrapu, od 10:00 do 01:00, vstup na vyhlídku z mrakodrapu \$40, prioritní vstupenka dalších \$10 na osobu, jízda na kolotoči/dráze - \$25 (1 jízda), \$30 (2 jízdy), \$35 (3 jízdy)
- **Adventure Dome** – horské dráhy v hotelu Circus Circus, od 11:00 do 18:00, vstupné do Dome je \$32 na osobu a jízda na horské dráze \$6-12



28.6.2017 – přejezd do Grand Canyon

Ráno přejezd do **Grand Canyon Village** (5h) s možnou zastávkou na **Hoover Dam** (45m od Las Vegas). Čím dříve v Grand Canyonu budete, tím lépe – nejspíše bych plánoval příjezd na 15:00.

- **Hoover Dam** – možnost prohlídky nitra přehrady (30 – 60m) nebo se jen podívat z vrchu na přehradu a na vyhlídku (zdarma). Přehrada je otevřena od 9:00 do 15:00, takže pokud byste chtěli na prohlídku, tak tam být předem (alespoň 20m) – na Hoover Dam se dostanete cestou 515 a poté 93.
- Poté po 93 do Kingsmanu a po 40 do Williams, poté 64 ke Grand Canyonu (Z Hoover Dam to je cca 4h15m).
- Můžete dojet přímo do **Grand Canyon Village** a nechat auto u visitor center, nebo nechat auto ve městě **Tusayan** – kde máte hotel a do Grand Canyon Village dojet autobusem (20 min cesty a jede co 20 minut – od 8:00 do 21:30 – fialová linka - <https://www.nps.gov/grca/planyourvisit/tusayan-route-purple.htm>).
- **Mapa vyhlídek** - <https://www.nps.gov/grca/learn/news/upload/sr-pocket-map.pdf>



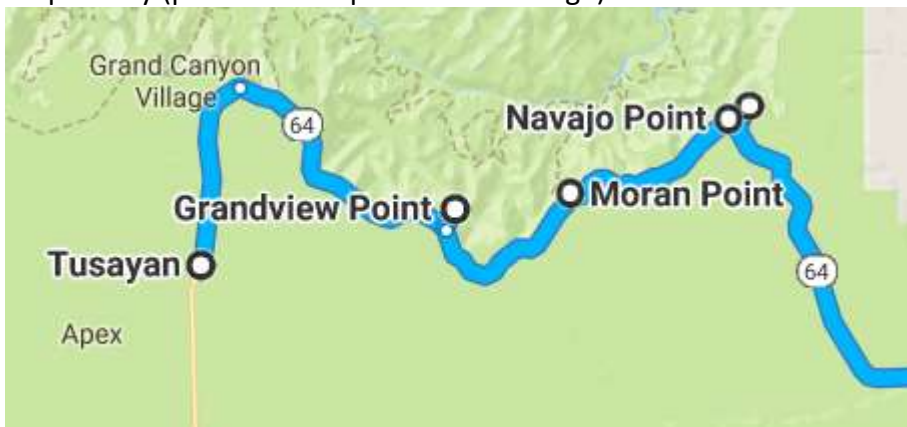
- Pokud budete mít dost času, tak se můžete z Visitor Centra podívat na vyhlídku **Mather Point** a poté projít stezku **Rim trail** do Yavapai Point a pak až do **Village** – je to cca na 90 minut, z Village nasednou na **červenou linku busu** (poslední bus cca 20:00) a projet nejzajímavější vyhlídky na Grand Canyon – **Hopi point**, **Pima point** a jakoukoli další, která se vám bude líbit – autobusy jezdí co 10 – 15 minut – červená linka - <https://www.nps.gov/grca/planyourvisit/hermit-red-route.htm>
- Pokud budete mít méně času, tak bych se z **Visitor Centra** vydal přímo busem do **Village** – modrá linka - <https://www.nps.gov/grca/planyourvisit/village-blue-route.htm> - do **Hermit Rest Route Transfer** – a z tamo **červenou linkou** na hlavní vyhlídky a pokud by vám vyšel čas, tak Village a Rim trail udělat k večeru

29.6.2017 – Grand Canyon – přejezd do Page, rafting

Svítání 4:38/východ slunce 5:09, západ slunce 19:49

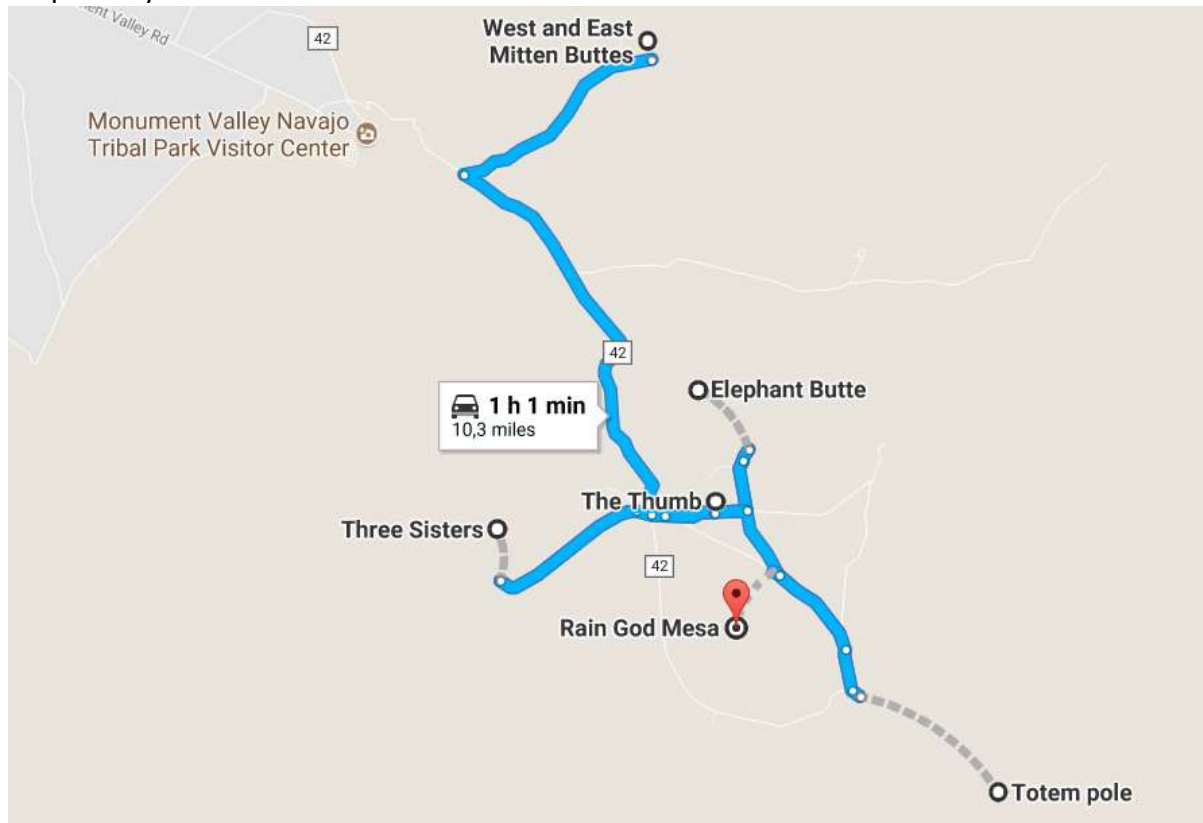
- Ráno **vyhlídka** na Grand Canyon v okolí **Grand Canyon Village** – možnost na východ slunce
- Přejezd do města **Page** – 2h30m v autě, cestou možnost zastavit na vyhlídky na Grand Canyon – např. Grandview point, Moran Point, Navajo Point, Desert View Watchtower
- Raftování v Glen Canyonu, klidná voda (12:30 – 17:00) – viz vaše rezervace

Mapa cesty (po cestě 64 a poté 89 až do Page):



30.6.2017 – Antelope Canyon – přejezd do Monument Valley (2h30m autem) – Arches NP (3h autem)

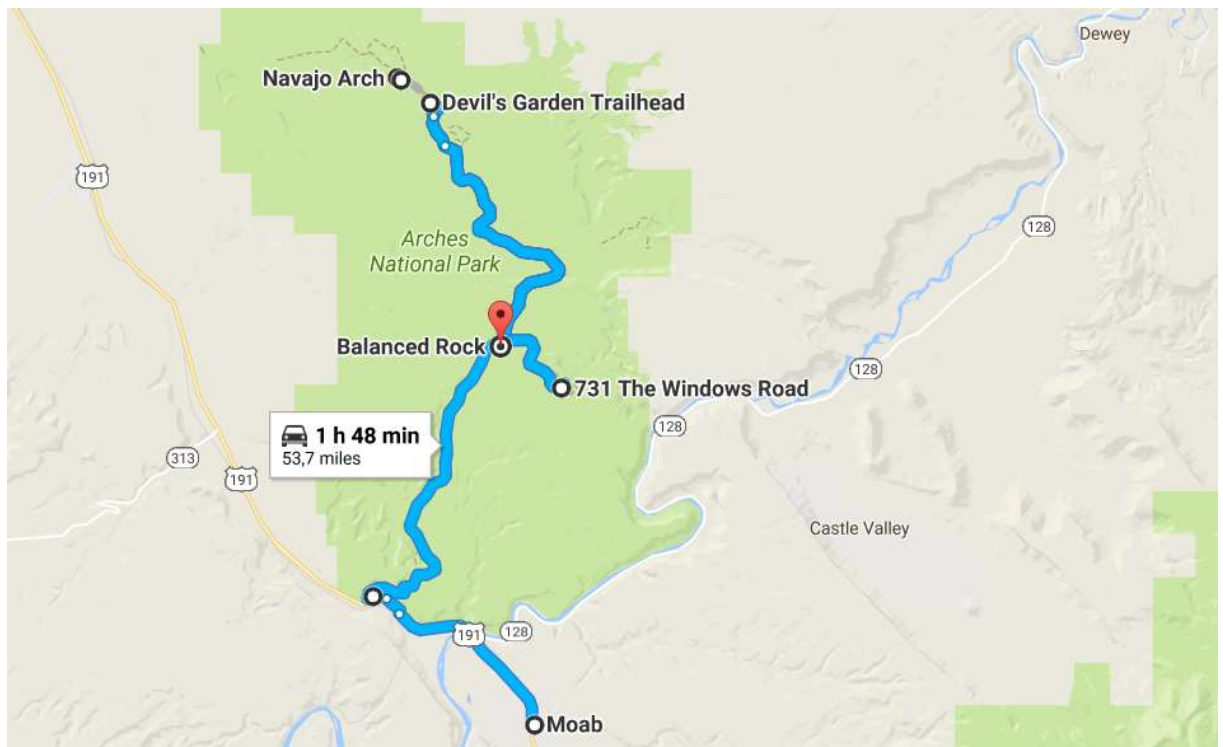
- Ráno návštěva **Antelope Canyon** (7.30 – 10:00)
- Přejezd do **Monument Valley NP** (cca 2h30m autem – pojedete po cestě 98, poté se napojit na 160 a odbočit na 163 – Monument valley pak bude po pravé straně – viz mapa.
- **Monument Valley NP**
 - Mají tam okružní cestu přes údolí, která má asi 11 zastávek, je 28 km dlouhá a je to nezpevněná cesta, ale dá se projet i normálním autem, takže s SUV nebudete mít problém – cestou tam jsou vyhlídky na zajímavé skalní útvary
 - Mapa parku: http://navajonationparks.org/pdf/MV_mappg.pdf
 - Mapa cesty:



- Poté přejezd do **Arches NP** (cca 3h - po cestě 163, poté se napojit na 191 a poté až do města Moab – ubytování) – cestou se můžete stavět na Mexican Hat nebo na další místa, které vás zaujmou

1.7.2017 – Arches NP – přejezd do Bryce Canyon (cca 3 – 4h30m autem, podle ubytování)

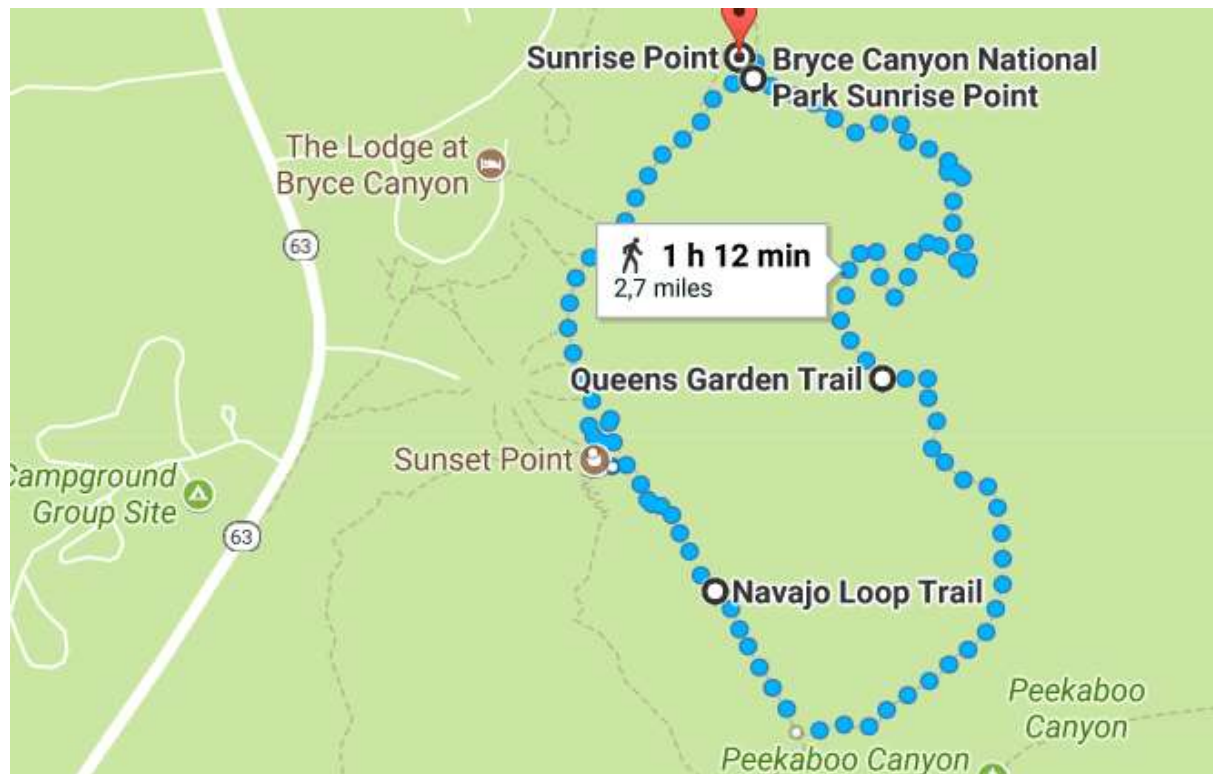
- Ráno přejezd do Arches NP (cca 45 minut od ubytování)
 - Mapa cesty v parku:



- **Devils Garden Trail** – komplexní stezka skrze národní park (11,6km a 3h cesty), pokud to na vás bude dlouhé, dá se jít jen její část a to na vyhlídky **Landscape Arch** a **Navajo Arch** (3km a 1h30m – hodně času na focení)
 - <https://www.alltrails.com/trail/us/utah/devils-garden-loop-trail-with-7-arches>
- **Windows Loop Trail** – základní a velmi populární stezka v národním parku – 1km a cca 45m
 - <http://www.everytrail.com/guide/windows-loop-trail>
- Poté přejezd k **Bryce Canyon NP** (4h30m) – nejrychleji pravděpodobně po cestě 191, poté 70 a 89.
- Pokud tam budete brzo, můžete se zajet podívat do Bryce canyonu na západ slunce – po cestě 89, poté 12 a nakonec 63, Sunset point (vyhlídka na západ slunce) je kousek před jižním kempem – viz mapa – nutno nechat auto na parkovišti a pak je to asi 300m pěšky

2.7.2017 – Bryce Canyon NP – přejezd do Zion NP (cca 1 – 2h v autě)

- Ráno přejezd do Bryce Canyon NP (30m z hotelu v Panguitch)
- **Sunrise Point** – pokud se do parku dostane brzo ráno, možnost navštívit tuto vyhlídku na východ slunce, popřípadě kdykoli dopoledne – výchozí bod na Navajo Loop and Queen Garden Trail
 - Mapa cesty:
- **Navajo Loop and Queen Garden Trail** – nejkrásnější stezky v národním parku, celkově jsou asi 5,6km dlouhé a podle zastávek zaberou cca 1h30m až 3h – vychází z Sunrise Point
 - Mapa cesty:



○

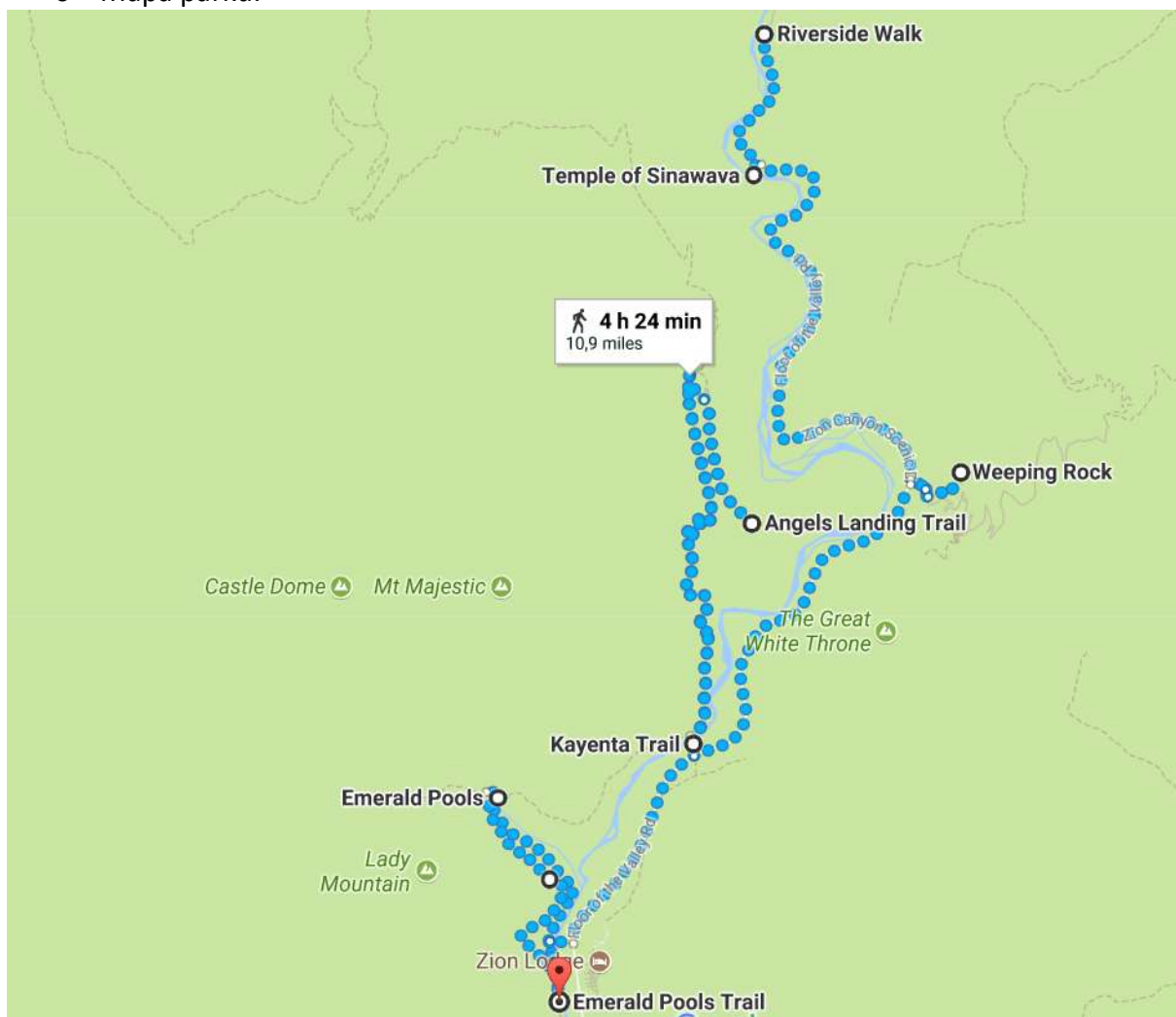
Trasa:

○ <https://www.alltrails.com/trail/us/utah/navajo-loop-and-queens-garden-trail>

- **Mossy Cave Trail** – krátká stezka na začátku národního parku (cca 1h) – pokud budete mít na závěr dost času a chuť se ještě trochu projít, můžete jít zde – není tak hezká jako Navajo Loop, ale je to příjemná procházka
 - Mapa cesty:
 - Mapa trasy:
 - <https://www.alltrails.com/trail/us/utah/mossy-cave-turret-arch-and-little-windows-trail>
- Poté podle času přejezd do **Zion NP** (2h autem) – po silnici 63, poté 12, napojit se na 89 a po 9 do národního parku Zion – níže jsou doporučené stezky, něco můžete stihnout dnes, něco zítra
 - Mapa cesty:
 - **Weeping Rock** – krátká stezka v národním parku, zabere cca 10 minut a uvidíte zajímavou skalní formaci – cca 2,5 km od Temple of Sinawawa
 - <http://www.citrusmilo.com/zionguide/weepingrock.cfm>
 - **Angel Landing** – náročná stezka, která začíná po Kayanta Trail, má cca 7km a převýšení přes 600 metrů) – může zabrat až 5 hodin – vede na krásnou vyhlídku na celý národní park
 - <https://www.alltrails.com/trail/us/utah/angels-landing-trail>
 - **Riverside Walk** – nenáročná, 3,5 km dlouhá stezka, po rovném povrchu kolem řeky – zabere cca 1 – 2 hodiny – vychází se od Temple of Sinawawa – popřípadě ze stezky můžete odpočítat a jít řekou – **The Narrows** – stezka korytem řeky – dá se jít až ke Springs (16km), ale to je na dlouho (<https://www.nps.gov/zion/planyourvisit/thenarrows.htm>)
 - <http://www.citrusmilo.com/zionguide/riversidewalk.cfm>
 - **Emerald Pools** – delší stezka na pěkné vyhlídky a vodopády – cca 3km a měla by zabrat 2 – 3 hodiny – podle rychlosti chůze

- <http://www.citrusmilo.com/zianguide/emeraldpools.cfm>

○ Mapa parku:



Podle času bych se potom ubytoval asi u Zion NP (pouze pokud byste ho stihli dostatečně projít, tak můžete vyjet směrem k Joshua Tree, ať si to další den zkrátíte)